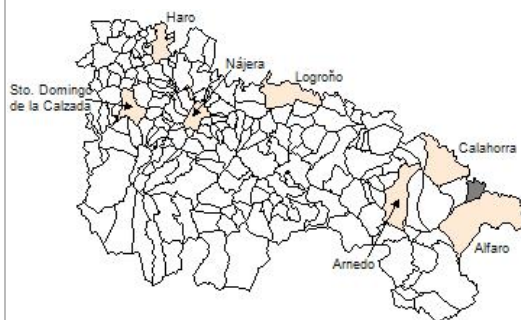


## 1. Datos Generales

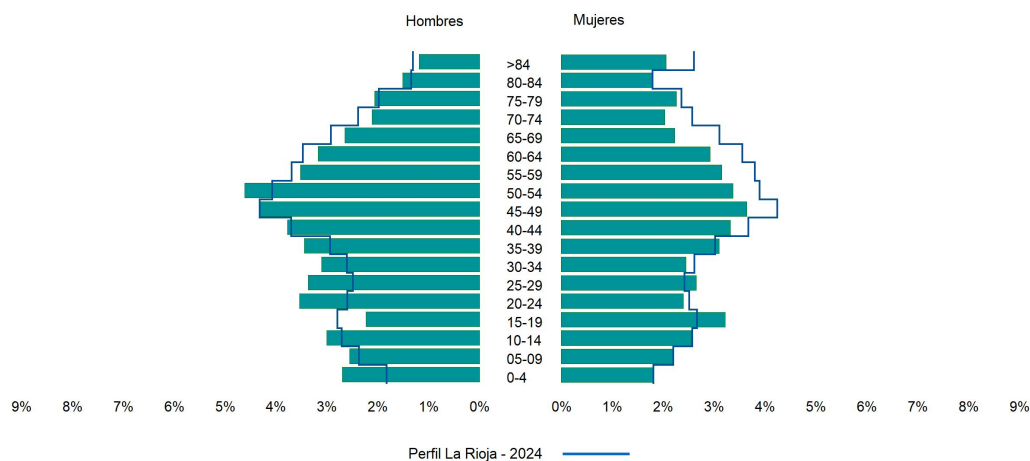
Código INE	26125
Municipio	Rincón de Soto
Partido judicial	Calahorra
Zona de salud	Alfaro
Superficie municipal (Km2)	19,86
Altitud máx. del núcleo de población principal (m)	285
Distancia a la capital	61
Número de núcleos	2



## 2. Evolución Demográfica

Padrón	2022	2023	2024
Total	3.942	4.025	4.035
Hombres	2.060	2.112	2.132
Mujeres	1.882	1.913	1.903
Densidad	198,5	202,7	203,2
Extranjeros	780	843	882

Rincón de Soto - 2024



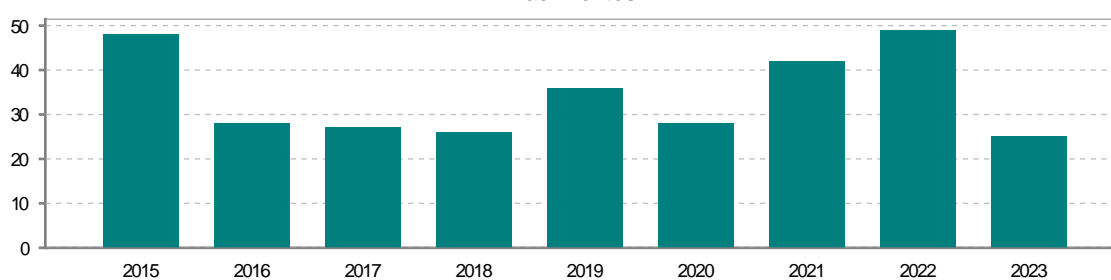
### 3. Índices y tasas de Población (1/1/2024)

	Rincón de Soto	La Rioja
Ratio de feminidad (Total Mujeres / Total Hombres) x 100	89,26	102,64
Índice de infancia (Pob. de 0 a 14 / Pob. Total) x 100	14,82	13,34
Índice de tendencia (Pob. de 0 a 4 / Pob. de 5 a 9) x 100	94,79	79,34
Índice de juventud (Pob. de 15 a 29 / Pob. total) x 100	17,42	15,32
Índice de longevidad (Pob. > 84 / Pob. > 64) x 100	16,33	17,48
Índice de vejez (Pob. >= 65 / Pob. Total) x 100	19,88	22,12
Tasa de dependencia ((Pob. < 16 + Pob. > 64) / Pob. de 16 a 64) x 100	55,85	57,66
Tasa de reemplazo (Pob. de 20 a 29 / Pob. de 55 a 64) x 100	93,79	68,84
Tasa de maternidad (Pob. de 0 a 4 / Mujeres de 15 a 49) x 100	21,69	17,20
Tasa de residentes extranjeros (Total extranjeros / Pob. Total) x 100	21,86	14,42

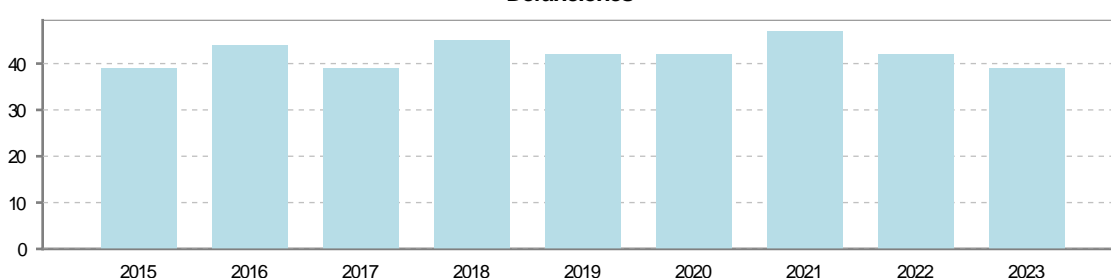
### 4. Movimiento Natural de la Población

	2018	2019	2020	2021	2022	2023
Nacimientos	26	36	28	42	49	25
Defunciones	45	42	42	47	42	39
Matrimonios	9	6	7	12	17	8
Crecimiento vegetativo	-19	-6	-14	-5	7	-14

**Nacimientos**

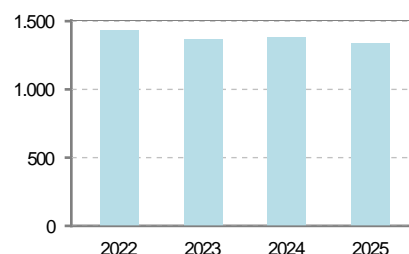


**Defunciones**

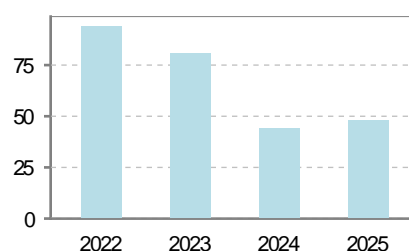


## 5. Mercado Laboral. (a 31 de marzo)

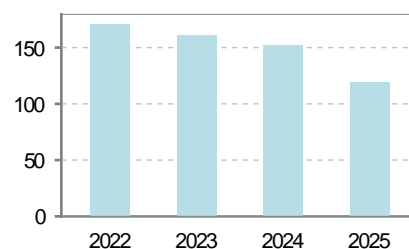
Afiliados	2022	2023	2024	2025
Total	1.433	1.365	1.384	1.340
R.General y otros	1.103	1.056	1.073	1.033
Autónomo no agrario	253	235	238	243
Autónomo agrario	77	74	73	64



Contratos	2022	2023	2024	2025
Total	94	81	44	48
Hombres	65	51	30	33
Mujeres	29	30	14	15



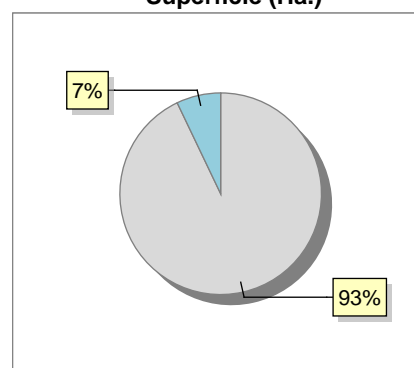
Paro registrado	2022	2023	2024	2025
Total	171	161	152	119
Hombres	77	62	60	49
Mujeres	94	99	92	70



## 6. Catastro (2024)

Titulares		Unidades Urbanas	
Urbano	2.689	Industrial	485
Rústico	1.641	Residencial	1.936
Urbano/Rústico	3.313	Terciario y comercial	372
		Equipamiento	12
Unidades Rústicas		Suelo vacante	593
Parcelas	5.130	Edificio Singular	2
Subparcelas	5.704		
Valor Catastral Rústico		Superficie Urbana	
Valor (Miles de Euros)	7.595,63	Superficie edificada	83,79
		Superficie sin edificar	55,32
Valor Catastral Urbano (Miles de Euros)			
Valor catastral del suelo			41.831,38
Valor catastral de la construcción			99.564

**Superficie (Ha.)**

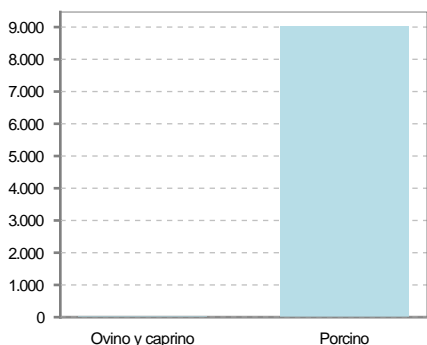


● Superficie rústica (Ha.)

● Superficie urbana (Ha.)

## 7. Ganadería (2024)

	Cabezas ganaderas	Unidades ganaderas
<b>Aves</b>		
Gallinas		
Pollos		
<b>Bovinos</b>		
Terneros de cebo		
Vacas de carne		
Vacas de ordeño		
<b>Conejas</b>		
Conejas		
<b>Ovinos y Caprinos</b>	29	4,35
Cabras	1	0,15
Ovejas	28	4,20
<b>Porcinos</b>	9.016	1.442,56
Cerdas		
Cerdos de cebo	9.016	1.442,56



## 8. Distribución General del Terreno -Ha. (2023)

	Total	Regadío	Secano
<b>Total Municipal</b>	1.986	987	999
<b>Tierras de cultivo</b>	1.087	927	160
Barbecho y otras tierras	114	60	54
Cultivos herbáceos	159	159	
Cultivos leñosos	814	708	106
<b>Aprovechamiento pastos</b>	55		55
Eriales	30		30
Pastizales permanentes	25		25
Prados permanentes			
Prados y pastizales naturales			
<b>Superficie agraria no utilizada</b>	156		156
Baldíos	148		148
Cultivos permanentes	8.		8
<b>Superficies forestales arboladas</b>	317	60	257
Espartizal			
Monte abierto			
Monte leñoso	225		225
Monte maderable	92	60	32
<b>Superficie ni agraria ni forestal</b>	371		371
Ríos y lagos	94		94
Superficie no agrícola	258		258
Terreno improductivo	19		19

## 9. Cultivos herbáceos -Ha. (2023)

	Secano	Regadío	Total
<b>Total cultivos herbáceos</b>		159	159
Cereales grano		6	6
Leguminosas grano		11	11
Patata		1	1
Cultivos industriales			
Flores y plantas			
Cultivos forrajeros		3	3
Hortalizas		138	138

## 10. Cultivos leñosos -Ha. (2023)

	Secano	Regadío	Total
<b>Total cultivos leñosos</b>	106	708	814
Cítricos			
Frutales	10	463	473
Viñedo	93	216	309
Olivar	3	17	20
Otros cultivos leñosos		9	9
Viveros		3	3

## 11. Entidades Financieras

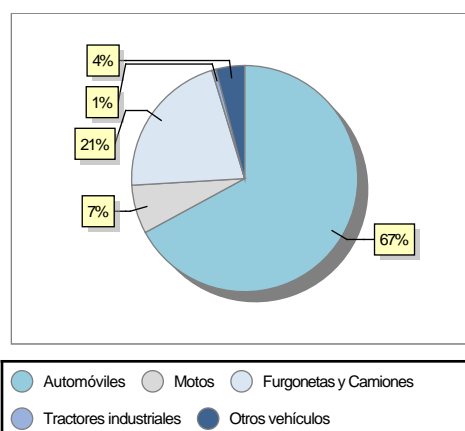
	2022	2023	2024
Entidades financieras de Depósito	5	5	5
Entidades Financieras de Crédito	0	0	0

## 12. Salud

	2022	2023	2024
Centros de salud	0	0	0
Consultorios	1	1	1
Farmacias	1	1	1
Botiquines	0	0	0

## 13. Parque de Vehículos

	2020	2021	2022	2023
Total vehículos	2.771	2.823	2.849	2.838
Automóviles	1.851	1.880	1.908	1.904
Motos	177	189	190	198
Furgonetas y Camiones	621	621	618	603
Autobuses	0	0	0	0
Tractores industriales	14	15	14	17
Otros vehículos	108	118	119	116



## 14. Espacios Deportivos

	2024
Campos de tiro	0
Campos de golf	0
Campos de fútbol	2
Rocodromos	0
Pistas de petanca	2
Pistas de padel	2
Pistas de atletismo	0
Piscinas cubiertas	0
Pistas de squash	0
Pistas polideportivas	5
Pistas de tenis	2
Piscinas al aire libre	1
Pabellones polideportivos	1
Pabellones con fronton	0
Frontones	1

## 15. Turismo (2024)

	Establecimientos	Habitaciones	Plazas
Hoteles			
Casas rurales			
Restaurantes	1		60
Hostales	1	11	22
Pensiones	1	3	5
Turismo activo			
Agencias de viajes	1		
Apartamentos			
Campings			
Albergues turísticos	2	8	22
Viviendas de uso turístico	5		
Empresas organizadoras de congresos y reuniones			

## 16. Conectividad: Banda ancha Fija

Entidad Municipal	Caudal de Bajada	Fibra optica de centralita	Fibra optica hasta el Hogar
Rincón de Soto	30 Mb	SI	NO

## 17. Conectividad: Banda ancha Movil

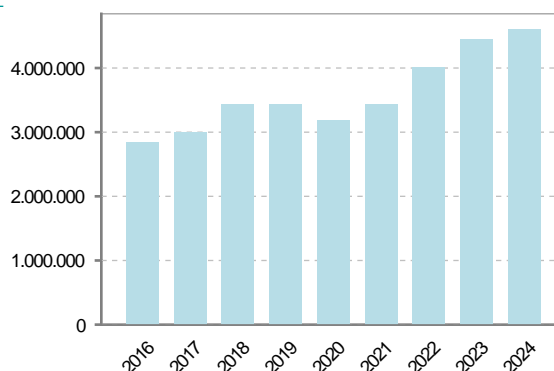
Entidad Municipal	Caudal de Bajada	UMTS
Rincón de Soto	6 Mb	SI

## 18. Presupuestos Municipales

### Gastos por capitulos

Gastos de Personal	977.191,56
Gastos en Bienes Corrientes y Servicios	2.537.809,85
Gastos Financieros	34.500
Transferencias Corrientes	43.630
Inversiones Reales	940.037,62
Transferencias de Capital	0
Activos Financieros	0
Pasivos Financieros	80.767,81

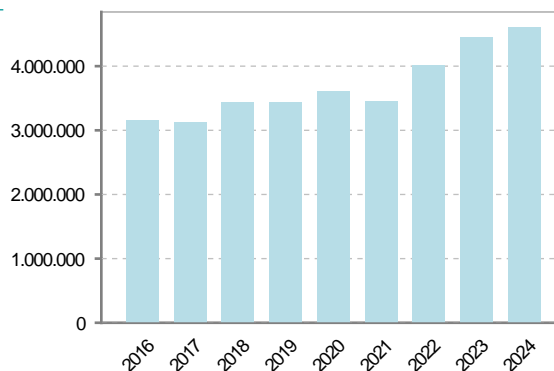
### Gastos



### Ingresos por capitulos

Impuestos Directos	1.517.000
Impuestos Indirectos	220.000
Tasas y Otros Ingresos	808.500
Transferencias Corrientes	1.237.726
Ingresos Patrimoniales	77.000
Enajenacion de Inversiones Reales	0
Transferencias de Capital	203.710,84
Activos Financieros	0
Pasivos Financieros	550.000

### Ingresos



## 19. Educación - Curso 2024 / 2025 - Centros públicos

### Educación Infantil 2º Ciclo, Primaria y Especial

#### Institución educativa

CRA	Sin centro rural agrupado
Colegios	1

#### Alumnado

Alumnos	336
---------	-----

### ESO, Bachillerato y Ciclos Formativos

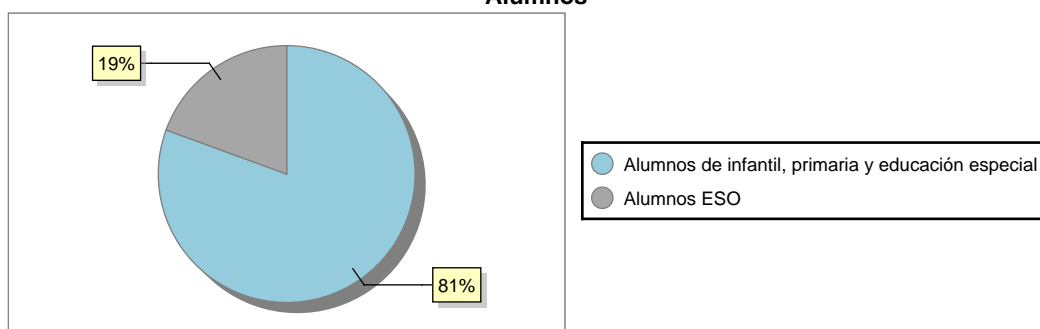
#### Institución educativa

Centros	1
---------	---

#### Alumnado

ESO	81
Bachillerato	0
Ciclos Formativos	0

Alumnos



## 20. Educación - Curso 2024 / 2025 - Centros privados

### Educación Infantil 2º Ciclo, Primaria y Especial

#### Institución educativa

Colegios	0
----------	---

#### Alumnado

Alumnos	0
---------	---

### ESO, Bachillerato y Ciclos Formativos

#### Institución educativa

Centros	0
---------	---

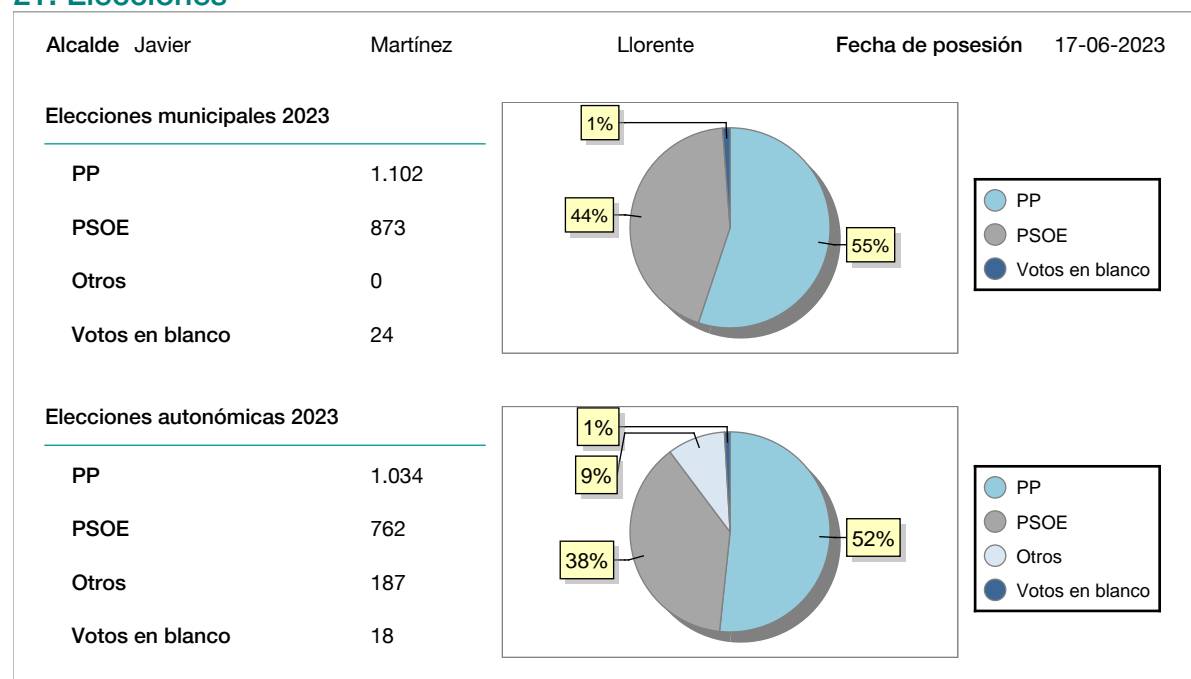
#### Alumnado

ESO	0
Bachillerato	0
Ciclos Formativos	0

Alumnos

SIN DATOS

## 21. Elecciones



## 22. Renta Media

	2021	2022
Media de la renta por unidad de consumo	17.551	17.665
Renta neta media por hogar	30.813	30.624